













OFICINA DE TURISMO
Calle San Juan, s/n. (Plaza de abastos)
+34 956 412 404
oficinadeturismo@medinasidonia.com
www.turismomedinasidonia.es

 
@TurismoMedinaSidonia



Impreso: Julio de 2021

	Oficina de Turismo / Tourism Office Touristeninformation:	956 412 404
	Ayuntamiento / Town hall / Rathaus	956 410 005
	Policía Municipal / Local Police / OrtsPolizei	956 410 010
	Guardia Civil	956 410 107
	Centro de Salud / Medical Centre Ambulante Ärztliche Versorgung	670 940 341
	Autobus / Bus - Plaza de España	956 412 261 / 956 411 680
	Parada de autobuses Comes	956 807 059
	Taxi - Plaza de España	956 410 139
	Farmacia / Pharmacy / Apotheke	
	Correos / Post Office. Avda. Andalucía S/N. (esquina C/ Santísimo)	956 410 008
	Gasolinera / Gas station / Tankstelle	
	Parking	
	Zonas verdes-Parque Infantil Green áreas - Playground / Park -Spielplatz	

- 1 Ayuntamiento / Town Hall / Rathaus
- 2 Arco / Arch / Stadttor de Belén
- 3 Caballerizas del Duque / The Duke's stable / Stallungen des Herzugs
- 4 Villa Vieja
- 5 Torre/ Tower / Turm Doña Blanca
- 6 Iglesia / Church / Kirche Santa María la Mayor la Coronada
- 7 Conjunto Arqueológico / Archaeological remains / Archäologische Ausgrabungen – el Castillo
- 8 Convento / Convent / Kloster Jesús, María y José
- 9 Capilla / Chapel / Kapelle del Hospital del Amor de Dios
- 10 Puerta / Gate / Tor del Sol
- 11 Museo Etnográfico / Ethnographic Museum / Ethnografisches Museum
- 12 Arco / Arch / Stadttor de la Pastora
- 13 Parque / Park el Caminillo Alto
- 14 Calzada Romana / Old Roman Street / Römische Strasse
- 15 Museo y Conjunto Arqueológico / Museum and Archaeological Roman remains / Museum und Archäologische Römische Ausgrabungen
- 16 Iglesia / Church / Kirche Santiago el Mayor
- 17 Iglesia / Church / Kirche La Victoria
- 18 Convento / Convent / Kloster San Cristobal
- 19 Plaza de Abastos / Supplies Market / Markt Halle
- 20 Iglesia / Church / Kirche San Juan de Dios
- 21 Ermita de los Santos Mártires / Hermitage of the Saints Martyrs
Einsiedelei los Santos Mártires
- 22 Puentes Romanos / Roman Bridges / Römische Brücke (Via Verde)
- 23 Teatro / Theater
- 24 Paseo Muro / Pathway / Pfad
- 25 Molino de Trigo / Wheat Mill / Weizenmühle
- 26 Iglesia / Church / Kirche San Fermin
- 27 Parroquia / Parish / Kirche San Isidro Labrador



Provincia de Cádiz

Provincia de Cádiz



AYUNTAMIENTO
MEDINA SIDONIA
MEDINA SIDONIA
Ciudad infinita



- Poblaciones principales / Towns
- Otras poblaciones / Villages
- Vecindades / Smaller populations
- Autopista / Motorway
- Autovía / Dual carriageway
- Carretera Nacional / National road
- Carretera Autonómica 1º orden / 1st class road
- Carretera Autonómica 2º orden / 2nd class road
- Carretera Autonómica 3º orden / 3rd class road
- Pistas particulares, forestales... / Approach roads, forest tracks...
- Ferrocarril - Estación / Railway - Railway station
- Marismas y salinas / Marshes and salt flats
- Parques Naturales / Nature Parks
- Puertos / Pass
- Estación de servicios / Petrol station
- Estación de Ferrocarril / Railway station
- Hotel / Hotel
- Parador Nacional / Nacional "Parador"
- Aeropuerto / Airport
- Ciudad Monumental / Monumental Town
- Edificio Histórico / Historical building
- Sitio pintoresco / Scenic view
- Museo / Museum
- Puerto comercial / Commercial port
- Camping / Camping site
- Faro / Lighthouse
- Playa / Beach
- Club náutico / Water sport
- Deportes Náuticos / Water sport
- Windsurf / Windsurfing
- Pesca / Fishing
- Pesca submarina / Underwater fishing
- Pesca fluvial / Freshwater fishing
- Caza / Hunting
- Golf / Golf
- Casino / Casino
- Balneario aguas medicinales / Health resort
- Caballos / Horse riding
- Ala delta / Hang-gliding
- Arboleda / Woods
- Torre / Tower
- Ruinas Romanas / Roman remains

